



Peggy et Francis au **MAROC** en 'Hôtel Berlingo'

**10 février au 30 mars 2007
(au Maroc du 14.2 – 18.3)**



Pourquoi avons-nous visité le Maroc?

C'était en octobre 1996, sur un bateau dans le canal Volga-Balt entre le lac Onega et Moscou qu'un couple super-sympathique marocain nous a mis la puce à l'oreille de visiter le Maroc 'un jour'. Jean-Fred et Marlène de Sombeval, visiteurs vétérans du Maroc, nous ont enthousiasmés tellement que nous sommes partis à la première occasion.

But et Stratégie

- **Visiter un pays d'Afrique (ma non tropo) par nos propres moyens !**
- Voyage dans notre "**Hôtel Berlingo**" (Citroën Berlingo) à la SDF (sans domicile fixe).
- Voir une grande partie du Maroc en maximum 6 semaines (temps net au Maroc).
- Comme toujours: **bagage minimum!**
- Prendre les choses comme elles apparaissent sur le terrain.

Résultats

Nous avons visité tous les endroits prévus (et plus) en 5 semaines (temps net au Maroc). Alors que le Maroc est facile à voyager, le seul défi pour nous, était, de surmonter les conditions atmosphériques de saison, étant exposé aux longues nuits fraîches et vents souvent désagréables, parfois très violents. **Malgré ce handicap, nous avons vécu un magnifique voyage!**

Les impressions durables

- Le **beau paysage** avec toutes ses différentes scènes (côtière, désertique, montagneuse, fertile).
- Toutes ces villes et villages avec tous ces **souks et marchés** à la Marocaine.
- Vivre **sous le ciel** pendant tout ce temps, exposés à la nature (et parfois aux indigènes).
- Les **tagines** et autres plats marocains, mais aussi les mets que nous avons préparé nous-mêmes à partir des achats au souk et marché (viandes, légumes, fruits d'une excellente qualité) en forme de **salades-entrées** merveilleuses de Peggy et des **grillades** sur notre petit gril.
- Le **harcèlement** omniprésent, et même soft et poli, nous a souvent gâché le plaisir. A la fin on en a eu marre. Surtout Peggy, présumé être japonaise, a été interpellée à tout instant.
- Nous avons vu une **grande partie du pays**, peut-être nous y retournerons un jour pour revoir, revivre ou approfondir l'une ou l'autre expérience.

Faits, observations et commentaires

- **Distances** Total: 10'205 km Tour du Maroc: 5'706 km
- **Durée** Total: 7 semaines Tour du Maroc: 33 jours (14.2 – 18.3)
- **Nuits** au Maroc: 32, toutes dans la voiture, dont 21 dans des campings
- **Dépenses** au Maroc: 7000 Dirham + Ferry (Tarifa-Tanger) 248 Euro
Dormir: 1100.- Ménage (vin incl.): 2100.- Restaurant: 600.- Gazoil (350l): 3200.-
- **Dirhams** Monnaie Marocaine : 100 Drh – 15 CHF. Il y a des distributeurs de billets partout (pour cartes courantes : Master, Visa, EC-Maestro).
- **Climat** 2 nuits avec averses (Casa, Agadir). Soleil, la plupart du temps. Trop de vent. Température: 18-25 le jour, 8-15 la nuit (après 18 heures, frais et froid par vent). Les nuits (en cette saison de 19h à 7h) étaient trop longues pour nous (SDF)
Note: La saison était bonne pour les camping-cars (40'000 au Maroc), certes. Pour **voyager à la façon SDF**, il serait plus agréable de partir **2 mois** plus tard!!
- **Santé** Sans problème, sauf refroidissements les derniers jours (surtout Peggy).
- **Equipments** Citroën Berlingo. Lits: Planches, matelas, duvet. 1 Table/ 2 chaises de camping
Cuisine: gril, petit réchaud à gaz, caisse plastic pour ustensiles. Habits: minimum!
- **Routes** En générale bon état. Ca roule assez bien. Attention quand-même (aussi radar). Trafic parfois un peu n'importe comment, mais moins agressif qu'en Suisse!
- **Campings** Assez répandus, surtout aux endroits touristiques. Normalement de 30 à 60 Drh. Plus ou moins de confort, mais rarement avec magasins ou restaurant.

- **Sécurité** Généralement **sans problème**. Attention de ne pas exposer les objets de valeur. Peut-être pas fourrer son nez dans des endroits impossibles.
- **Marocain(e)s** Généralement **aimables et polis** (aussi la police) et parfois un peu curieux et il est souvent difficile au départ de distinguer les gens susceptibles de harcèlement de la majorité des autres.
C'est malheureux, mais c'est pourquoi nous sommes rarement rentrés en contact approfondi avec les Marocains.
- **Campeurs** Contacts très superficiels (par politesse), à l'exception de soirées avec quelques jeunes qui vivaient comme nous à l'extérieur (mais dans des camionnettes)!
- **Restaurants** Nous avons mangé (simplement) 1 jour sur 3 au restaurant ou grignoté dans les souks. Souvent les endroits les plus simples offraient le meilleur choix pour les tagines, les poissons / fruits de mer frits ou grillés, les haricots blancs et lentilles en plats / soupes, escargots dans leurs jus. Le couscous n'était pas remarquable! Les Marocains, eux, mangent surtout des pommes-frites:-)
- **Souks et Marchés** Il y en a partout. Chacun à son caractère. On peut y passer beaucoup de temps ! A la fin nous en avons assez vu, surtout là, où l'on nous laisse pas tranquille.
- **Achats et Nourriture** C'est au **souk et marché**, qu'il faut faire ses achats de viande (steaks, côtes de Boeuf, agneau, volaille ou même viande haché), légumes de toutes sortes (5-8 Drh/kg), fruits frais (oranges à 3 Drh/kg) ou séchés (dates!) de toutes sortes en excellente qualité. Nous avons mangé **du pain 2 à 3 fois par jour** (rond et plat en grande variété) et nous nous en sommes régalé à chaque fois!
- **Randonnées** Dans les montagnes, palmeraies, villes **sans problèmes**.
Mais il ne faut pas se perdre et vivre avec le fait, que partout il y a des gens qui vous demandent de donner quelque-chose (des dirhams, un t-shirt un stylo) soit directement ou pour un petit service.
- **Repos** A cause du vent nous ne nous sommes jamais arrêtés pour jouir d'un jour de repos, par exemple à la plage. Les cafés sont généralement interdits aux femmes (sauf endroits touristiques) et alors qu'on y sert des bons cafés ou du thé à la menthe, on n'y trouve pas sa bière.
- **Telecoms** Partout: Mobiles (et SMS), cabines et agences, Internet.

Le Harcèlement

Ce n'est pas vraiment un problème véritable, mais son envergure m'invite d'exposer ce phénomène un peu plus en profondeur. Dans la rue, le harcèlement n'est normalement **pas agressif** au départ. On vous interpelle avec "bonjour, ça va?", ou à l'adresse de Peggy, présumé d'être japonaise, quelque-chose en japonais. Après, ça continue: "avez-vous un dirham, un stylo, un t-shirt?" Ou alors "venez voir la mosquée" ou "je vous montre le chemin" ou n'importe quoi. Là, il faut arrêter le procès, car une fois entamé, cela devient de plus en plus difficile de stopper **et il faut presque devenir méchant** pour s'en sortir!

Sur la côte et dans les endroits de ville moderne et aussi les coins très touristiques il n'y a pas ou très peu de harcèlement ou alors ça ne gêne pas trop. A la campagne ou dans les rues perdues des médinas, du moment où l'on s'arrête ou ralentit le pas, pour n'importe quelle raison (photo, consulter le guide ou un plan, observer un âne), alors, c'est **comme des mouches autour d'une assiette de bonne soupe**. Soit, on ne peut pas la manger ou alors seulement lorsqu'elle s'est refroidie. Au milieu d'une steppe, d'un terrain aride, d'un champ dans une palmeraie, quelques secondes d'arrêt et voilà que ça commence. C'est tracassant, surtout si l'on est à deux seulement, l'on se sent exposé. Comme nous étions tous les jours en route, y en a eu marre à la fin.

Culture marocaine

Pour notre premier voyage au Maroc notre attention était très absorbée par les aspects pratiques et ainsi nous n'avons guère eu la possibilité d'assimiler et comprendre la culture locale au niveau émotionnel. Ce que je peu dire, c'est que les valeurs, sentiments et visions de ce peuple sont très distantes autant de notre culture européenne que chinoise (de Peggy), à laquelle je suis moi-même bien accoutumé. Ceci dit, il est évident que nous ne nous sommes pas (encore) beaucoup attachés à ce pays (et l'Afrique du Nord), pourtant magnifique et fascinant. Peut-être, qu'il y aura une autre occasion pour nous reprendre!

Remerciements

- J'exprime mes remerciements et mon admiration à Peggy pour son ardeur et son talent de gérer une logistique minimale dans un espace encore plus minimal en étant souvent exposé au froid et au vent!
- Nos remerciements aussi à Marlène et Jean-Fred Vorpe, les experts du Maroc, qui nous ont invités spontanément un soir pour partager leurs expériences avec nous!
- Merci aussi tous ceux qui se sont occupés de ma mère au home pendant notre absence!
- Patrick et Evelyne nous ont offerts une camera digitale pour Noël pour mieux documenter nos voyages! Un grand merci!

JOURNAL

Date: 10.2. Départ: **Ipsach** Arrivée: **Barcelone** (Sant Cugat)

Etape: 915 km

Départ à 7h. La voiture archi-comble jusqu'au toit avec nos affaires pour le voyage au Maroc en plus d'une passagère (notre fille Evelyne) avec ses affaires en déménagement à Barcelone!

Voyage sans histoires. Le soleil apparaît après Valence.

Arrivée à 17h à Sant Cugat, qui se trouve à 12km à l'intérieur de Barcelone. Accueil chaleureux de Rafa (l'ami d'Evelyne). Le soir en ville à Sant Cugat pour une bonne pièce de viande!

Le lendemain (le 11.2) installation de la voiture en constellation „vacances hôtel“ Ensuite promenade par beau temps clémente dans les alentours de Sant Cugat avec vue en distance sur les formations rocheuses du fameux monastère de Montserrat. La suite et la fin se passent au tapas bar „La Ponderosa“.




Date: 12.2. Départ: **Barcelone** (Sant Cugat) Arrivée: **Mojacar**

Etape: 737 km

Départ à 8h30. Le voyage au Maroc commence maintenant et se déroule sans problème et par beau temps. Mojacar se trouve sur la côte entre Alicante et Almeria.

Le choix de fin d'étape est tombé sur Mojocar pour nous permettre d'y visiter nos bons amis anglais des vieux jours, Cliff et Doreen, qui passent l'hiver dans leur belle résidence.

Avant un bon dîner maison, offert par nos hôtes, nous nous promenons sur la belle esplanade entre les jolies collines et la mer.



Date: 13.2. Départ: **Mojacar** Arrivée: **Tarifa**

Etape: 475 km

Après l'observation d'un magnifique lever du soleil et un Breakfast nous quittons Mojacar à midi.

Beau trajet le long de la côte avec vue sur la Sierra Nevada et Gibraltar. Le temps était très clair et ainsi nous pouvions nous émerveiller de voir **l'autre côté** (l'Afrique) entre Algeciras et Tarifa!

Le dernier soir avant l'aventure: un tapas bar naturellement (!) avant de nous coucher dans notre "Hôtel Berlingo" sur le parking à côté du port.

Note: Le choix de Tarifa comme port d'embarquement nous a coûté assez cher: 248 Euro, l'aller-et-retour pour une simple voiture avec 2 passagers. Apparemment, il vaut mieux d'acheter son ticket Algeciras-Ceuta dans une des petites agences près d'Algeciras.



Date: 14.2. Départ: **Tarifa** Arrivée: **Salé** (près de Rabat)

Etape: 283 km

Après une bonne nuit dans notre "Hôtel Berlingo" et un bon café nous embarquons à 8h30. Durée de la traversée en ferry rapide: 45 minutes (seulement!).

Une fois arrivés à **Tanger**, nous nous rendons compte que nous sommes en Afrique!

Un chaos pour débarquer. Nous sommes presque les derniers à sortir et voilà qu'un formulaire est distribué pour la voiture et quelqu'un qui s'en charge tout de suite de la remplir! Comme c'est gentil! Voilà, "mais maintenant donnez-moi de l'argent!" Pas moyen de continuer avant de payer au moins un Euro!

Après ça, c'est la file d'attente et le slalom dans le terminal pour trouver le bon guichet de police pour enregistrer le numéro du permis d'entrée. Je crois, que j'étais bien stressé, mais en somme, tout c'est bien passé et ça dans la politesse et gentillesse. Et nous voilà au Maroc!

Prendre l'habitude de conduire, d'abord en ville et en suite à la campagne. En somme c'est facile. Il ne faut pas trop chercher et suivre les autres, mais faire attention aux limitations de vitesse car il y a des postes de contrôle à petits intervalles.

Après un voyage paisible de 5h le long de la côte, à travers d'un joli paysage plutôt fertile et la traversée de plusieurs villes moyennes, nous atteignons le "camping de la plage" à **Salé**, près de **Rabat**, à 15h, toujours dans le beau temps agréable.

Voilà que Peggy insiste qu'il faut installer l'hôtel Berlingo"correctement pour jouir paisiblement du reste de l'après-midi! Ensuite nous partons à pied à Salé (proche) pour acheter de quoi à manger dans un supermarché. Là, nous trouvons un joli soukh mais pas de supermarché!

Enfin quelqu'un nous envoie à travers le pont, en direction de Rabat où nous trouvons le centre commercial "Marjane", une copie de Carrefour! De retour dans la nuit à 19h et début du dîner (des steaks) après une douche à 20h, enfin! Notez bien ce que nous avons appris par la suite: c'est au soukh que l'on fait les meilleurs achats:-)



Date: 15.2. Visite de **Rabat et Salé**

À pied

Après une bonne nuit et notre petit-déjeuner journalier, café, du bon pain rond marocain..... nous quittons à 10h30 à pied pour re-traverser le pont vers Rabat.

Après l'entrée dans la médina nous visitons notre premier souk au Maroc (il y en aura encore....) et en rétrospective, c'était l'un de ceux, qui nous plaisait le plus, comme qu'il représente la vie normale des gens d'ici. Nous savourons aussi les premières bouchées des stands ici et là (poissons frits, galettes). Belle visite du quartier de la Kasbah des Oudaïas.

Ensuite nous retournons visiter la médina de Salé derrière les remparts avec sa grande mosquée, le soukh qui est un peu endormi après-midi (image). Retour au camping après 5h de marche par beau temps agréable!



Et voilà le premier soir que nous sommes conscients de la vie d'SDF qui nous est réservé pour la suite: il fait nuit à 18h30! Assis à côté de "l'hôtel Berlingo", par lumière de chandelles, nous faisons "un Stöck" à 2 jusqu'à 21h, alors qu'il fait frais depuis un bon moment ! Tous les autres campeurs sont rentrés dans leur camping cars à 18h déjà.

Date: 16.2. Départ: **Salé**

Arrivée: **Casablanca**

Etape: 106 km

Et voilà que dans la nuit un vent assez violent se lève. Ceci nous incite à partir assez rapidement et de faire les quelques achats nécessaires (vin et charbon de bois) avant de procéder vers **Casablanca** que nous atteignons par la petite route côtière sans problèmes.

Mais voilà en ville (seul endroit du Maroc avec trafic intense de grande ville) je prends un mauvais tournant et comme les noms des rues ne sont souvent pas affichés.... nous mettons 1 heure supplémentaire pour arriver au "camping Oasis".

Tout de suite, nous partons à pied pour les 5km jusqu'au centre ville et la médina avec son soukh pas trop original que nous traversons pour visiter la fameuse mosquée Hassan II (image).

Comme c'est vendredi, nous les incroyants, ne sommes pas autorisés de visiter l'intérieur de la mosquée. Cela nous est assez égale, car il n'y a aucune ambiance attractive autour de cet édifice monumental, à l'exception d'une belle vue sur la plage, balayé par un océan houleux par vent tempétueux.

Au chemin de retour par des belles avenues nous entrons dans un restaurant fréquenté par des gens locaux pour y manger un couscous, comme il est de coutume le vendredi. Le couscous était assez bon, mais sans ou très peu de viande.

Après 5h de marche, retour au camping à 18h et voilà la nuit et notre solitude avec un verre de vin jusqu'à 21h avant d'aller au lit.



Date: 17.2. Départ: **Casablanca**

Arrivée: **Safi**

Etape: 252 km

Après une chute de pluie durant la nuit, il fait beau le matin. C'est la fin de l'année chinoise! Ce soir c'est la fête! Quittons Casablanca à 9h30, sans problèmes cette fois, en passant par la Corniche splendide.

La route suit la côte surélevée avec des belles vue sur l'océan (nous pensons à Patrick de l'autre côté, au Brésil). Nous arrivons au "camping International" en dessus de **Safi** en début de l'après-midi

Nous partons tout de suite à pied pour la ville pour acheter des bonnes choses pour fêter ce soir. En passant nous profitons de visiter la médina (image).

Notre premier Bar-B-Q (grillade) pour l'occasion: Côtes d'agneau et merguez suivis par un fromage et un sérac de chèvre avec ce bon pain rond.....mais qu'est-ce qu'il fait frais (brrrh), Heureusement nous avons assez de vin (marocain).

Cung hei fat choi!



Date: 18.2. Départ: **Safi**

Arrivée: **Essaouira**

Etape: 164 km

Très joli trajet sur petite route (mauvaise sur 10km) le long de la côte avec des immenses plages en dunes de sable. L'eau est brunie par le sable balayé par le vent violent.

Nous arrivons au "camping Sidi Mogdoul" près d'**Essaouira** à 13h.

Partons tout de suite à pied le long de la plage pour visiter la ville fortifiée.

C'est un très bel endroit avec un soukh attractif (pas mal de touristes) ou nous grignotons aux petits stands un très bon plat de poissons mélangé frits et des brochettes de foie de boeuf (comme Peggy en régalaît, je m'y suis mis aussi).

Ensuite nous visitons les remparts impressionnants donnant sur une mer houleuse mais spectaculaire.

Pour la première fois nous goûtons le bon café et le thé de menthe (trop sucré) avant de retourner au camping par un vent tempétueux (encore).



Date: 19.2. Départ: **Essaouira**

Arrivée: **Agadir**

Etape: 178 km

Encore un trajet très beau et intéressant à travers des paysages très accidentés. L'attraction principale sont les cultures d'arganiers, arbres portant des fruits, les amandons, ressemblants aux olives. En pressant les amandons, l'on produit la fameuse l'huile d'argan à effets, dits prodigieux. Les arganiers sont de très beaux arbres à caractère et l'attraction touristique sont les chèvres qui y grimpent! Nous avons acheté de l'huile pour Jean-Fred et Marlène en bord de route (image).



Nous arrivons à **Agadir** à 13h et profitons tout de suite de visiter le centre commercial Marjane pour compléter notre stock de vin (l'on ne sait jamais ce qui se passera plus loin!). Pour le reste nous avons déjà appris, que pour beaucoup d'autres choses, l'offre au soukh ou marché est plus attrayante.

Nous arrivons au camping International à 14h. Le camping est archi-comble, mais il y a un petit coin pour notre "Hôtel Berlingo"! Comme il fait beau et agréable, nous profitons pour faire de l'ordre dans notre ménage avant de procéder aux choses sérieuses sur le grill dans notre petit coin. Même le soir est agréable pour une fois!

Date: 20.2. Visite d'**Agadir**

À pied

Nous sommes réveillés la nuit par une forte chute de pluie (première depuis plusieurs semaines). La pluie cesse avant l'aube mais le vent violent réapparaît pour toute la journée!



Nous profitons du temps très clair pour monter à pied à la kasbah sur une colline dominant la ville et offrant une vue splendide sur la baie, la ville et les alentours (image à gauche).

To scan picture from Peggy's camera

Au retour nous passons au port pour jouir d'un excellent lunch (poissons frits et tagines de poissons) à côté du marché de poissons (image à droite).

Bien saturés, nous visitons la ville qui a été détruite par un tremblement de terre dans les années 60 et rebâti dans un style sobre. La plage et son esplanade sont entourés d'hôtels modernes, de fast-food et de bars (avec bière), mais sans atmosphère hors saison.

Retour au camping à 17h, dégoûtés du vent et de la poussière. Le soir après 18h nous sommes les seuls à rester assis dehors au froid (notre choix).

Date: 21.2. Départ: **Agadir**

Arrivée: Falaises avant **Mirleft**

Etape: 139 km

Nous quittons Agadir (sans regrets) dans un temps très clair et peu après en route vers **Tisnit** nous apercevons même une montagne enneigée du Haut Atlas (Jebel Aoulime?). Courte visite (en passant) de la ville de Tisnit derrière ses remparts pour continuer sur **Aglou-Plage** avec son camping connu près de la plage. Il est 13h, il y souffle un vent fort et il n'y a pas d'abris. Donc nous continuons vers **Mirleft** – heureusement. Nous aurons la plus belle soirée du voyage au Maroc!

Juste avant Mirleft Peggy voit un point de mir sur les falaises. Nous descendons les 200m vers la plage et là nous apercevons un coin caché et une petite camionnette avec des campeurs, un jeune couple gallois (Thomas) / Anglais (Becky). Comme ils sont d'accord, nous nous garons à côté et nous passons avec eux, le reste de la journée jusqu'à tard dans la (1001-) nuit étoilée, en partageant nos délicatesses (Exemple: Crustacés indéfinis!) et le vin.



C'était une des rares rencontres très agréables pendant les 5 semaines au Maroc.

Date: 22.2. Départ: Falaises avant **Mirleft**

Arrivée: **El Ouatia** (Tan-Tan Plage

Etape: 254 km

Avons bien dormis malgré le bruit fort des vagues. Me levant à 3h pour un petit tour à côté j'ai presque marché sur quelque-chose de noir devant la porte de la voiture. Un chien abandonné, comme il y en a partout au Maroc, dormait tranquillement là et hochait juste sa tête. Comme les Marocains, ces chiens sont généralement très aimables aussi.

Après un petit-déjeuner romantique avec café crème, pain rond, sérac de chèvre avec confiture – yammie nous continuons sur **Sidi Ifni** (image) et poursuivons sur **Gulemim** dans l'intérieur, ici devenu très aride. A part d'une atmosphère un peu spéciale, il n'y a rien pour y rester tout comme à **Tan-Tan** et ainsi nous arrivons à **El Ouatia** dans après-midi Comme le camping n'est pas très invitant et il fait trop de vent pour se garer à la Plage nous nous plaçons dans le bled sur un petit parking d'une école, tout près de la plage, voilà.



Comme il n'y a rien d'autre à faire, nous nous promenons le long de la belle plage et rentrons avec le coucher du soleil pour manger notre pique-nique du soir à côté de notre voiture sur le trottoir. Là nous sommes parqués à côté d'un couple allemand (provenance tchèque) qui nous donne quelques idées pour le prochain trajet (merci!)

Avant d'aller coucher, un couple marocain nous invite chez eux pour le lendemain, mais nous sommes obligés de refuser comme nous voulons reprendre la route au matin (de toute façon, l'on se méfie un peu de ces occasions!).

Date: 23.2. Départ: **EI Ouatia** Arrivée: **Naïla** (réserve naturelle) Etape: 118 km

Nous quittons le „trottoir“ avant le petit-déjeuner pour trouver un lieu plus apte, **Oued Chbika** à 25 km. Il s'agit d'une embouchure d'une rivière à sec, mais c'est un joli endroit sur la côte où s'arrêtent les campeurs pour passer quelques jours. Il y a aussi une source de 30 degrés (image) qui nous a permis de nous laver et me raser après le petit-déjeuner pris en toute tranquillité (mais toujours "harcelés" par ce vent désagréable).



Prochain arrêt: **Oumafatma** avec ses fameuses falaises de plus de 20m (image à droite) d'où les pêcheurs (campeurs) espèrent attraper des beaux poissons. Mais ils sont là pour maintes raisons passion, ennui, à l'écart de l'épouse.....



Nous y rencontrons un couple de Langenthal avec un camping bus immense et tout confort, qui n'ont plus de domicile fixe et qui continuent de voyager. Ils m'ont rechargé la batterie de mon mobile. Merci.

Après un stop de 2h nous continuons sur **Akhfennir** pour obtenir un permis pour passer la nuit dans la réserve naturelle de Naïla. Le bureau étant fermé à midi nous profitons de manger 2 bonnes tagines, l'une poisson, l'autre mouton, dans un de ces petits restaurants un peu délabrés.



Nous voilà à **Naïla** avec sa lagune entouré par d'énormes dunes de sable et avec une faune (flamants roses, serpents) et une flore extraordinaire. Nous profitons du calme relatif pour une très belle randonnée de 2h le long de la lagune et retour par les dunes et falaises. Le soir nous invitons 2 jeunes voisins campeurs allemands, Holger et Michael (qui ne se connaissaient pas) de boire un verre avec nous pour passer 2 heures dehors à l'abri du vent de notre petite voiture. Brrh....

Date: 24.2. Départ: **Naïla** Arrivée: **Laâyoune-Plage** (Sahara Ouest) Etape: 115 km

Nous nous levons tôt et nous partons tout de suite comme il fait du vent et nous n'avons plus de pain.

Joli trajet parfois le long de la côte mais dans pays assez aride. Nous voyons les immenses salines de Sebkhia Trazgha et des troupeaux de dromadaires par-ci et par-là. Près de **Tarfaya** nous voyons quelques navires échoués sur la plage. A Tarfaya nous entrons dans la ville pour acheter du pain seulement comme ça n'a pas l'air d'un bled très accueillant.

A l'entrée de **Laâyoune** je suis interpellé par un policier qui m'accuse d'un excès de vitesse: 80 au lieu de 40. Je dois dire qu'il y a des postes de contrôle un peu partout (armé, gendarmerie, police) et aussi des panneaux de limitations de vitesse souvent illogiques (souvent la fin de section n'est pas indiquée). Alors je dis tout simplement que je suis très navré et après un assez long interrogatoire de pure curiosité, le policier me laisse passer....ouff! L'approche de la ville (image) est assez impressionnante et après un passage rapide en voiture nous pensons qu'il faudra y passer un peu de temps au retour, comme il n'y pas moyen d'y camper.



Alors nous continuons vers **Laâoune-Plage** qui se trouve à 20km et comme tout le monde, nous nous garons (gratuitement) sur un parking gardé par l'armée qui se trouve juste derrière la très belle plage.

Comme il y a toujours du vent, il ne nous reste rien d'autre à faire que de bouger et de nous profiter de nous promener en direction nord sur l'énorme plage à sable très fin et ensuite en direction sud sur l'esplanade le long de la plage. A part de maisons à résidence secondaire il n'y a rien.



Pique-nique du soir et magnifique coucher du soleil à 18h50. Avant de rentrer, il y avait un Sahraoui qui a essayé de nous convaincre qu'il n'est marocain et le soldat berbère à côté n'avait pas l'air content qu'il nous parle de ça. On a mis plus d'un quart d'heure pour se débarrasser de lui.

Date: 25.2. Départ: **Laâyoune-Plage** Arrivée: **Oued Chbika** (près de Ouatia) Etape: 521 km

Petit-déjeuner sur la plage et départ pour une longue étape (plus longue que prévu)!

Courte visite à **Laâyoune**. Peggy vient de lire le bouquin d'une chinoise de Taiwan mariée à un Espagnol qui à vécu ici quelque temps au début des années 70 avant le départ des Espagnols. Donc Peggy s'y était déjà familiarisée avec l'endroit qui n'a aujourd'hui plus de ressemblance bien naturellement. C'est une ville à l'apparence assez moderne et riche et l'ont pourrais y rester quelques jours, comme ça, pour assimiler l'atmosphère (image de maisons traditionnelles). Si l'on pouvait camper en ville!



Nous par-contre, nous sommes contents d'un petit tour et une bonne visite chez un boucher du coin, qui nous a vendu de magnifiques **côtes de boeuf!** En route pour l'intérieur en direction de **Smara** nous avons visité l'oasis **Lemsid**. Une vallée profonde avec de l'eau douce (j'en ai goûté un soupçon) et une petite palmeraie (image à droite). Tout au long de la route dans ce pays désertique (image à droite en-bas) nous voyions des signes à caractère individuel (image gauche) pour indiquer l'accès à des habitations. Dans cette région il y a des mines de phosphate et les minéraux sont transportés par "tapis roulant" sur une distance dépassant 100km (image au centre). Un peu partout nous voyons des "lacs mirages"!



Voilà un petit faubourg pauvre (image à gauche) de **Smara**, une petite ville complète assez riche dans le désert sans points intéressants particuliers avec des postes multiples de police et gendarmerie ou l'on perd beaucoup de temps pour satisfaire la curiosité des agents. Camps de nomades près de Smara (à droite)



Après Smara en direction de **Tan-Tan** la route plutôt droite traverse un plateau sec et je peux jouir de mon auto-pilote à 95km/h pendant des longues périodes. Le camping entre Smara et Tan-Tan a été abandonné en raison du décès du propriétaire et c'est pour cela que nous décidons près de Tan-Tan de retourner vers l'**Oued Chbika** où nous arrivons à 17h, juste le temps de mettre le grill sous feu avant le crépuscule. Depuis longtemps je n'ai pas savouré un steak comme cette immense côte de boeuf de Laâyoune!

Nous concluons la soirée avec notre jeune connaissance de Laâyoune-Plage, Michael, qui nous raconte un peu de sa vie bohémienne (pendant ce voyage de 3-6 mois il a gagné sa vie en transportant des biens (en contrebande?) dans sa remorque). A 21h30 nous sommes gelés et nous allons au lit où il fait bon.

Date: 26.2. Départ: **Oued Chbika** Arrivée: **Tisnit**

Etape: 291 km

Petit-déjeuner calme mais sous un brouillard épais. Comme il y a 3 jours, nous nous lavons avec l'eau de la source thermique. Ensuite nous quittons pour retourner à **Guelmim** par **Tan-Tan** par la même route. De Guelmim à **Tisnit** nous empruntons la route directe montagneuse avec des paysages sauvages de couleurs extraordinaire.

Nous arrivons au camping à l'entrée de la ville à 13h30.

Nous n'avions pas pris de douches depuis Agadir. Une douche céleste et en plus il faisait beau avec un temps calme! Alors ça a pris Peggy et elle s'est mise à faire les **nettoyages de printemps.....** et enfin à 5h elle a mis quelque chose sur la table!

Ce jour c'était une des très rares occasions que nous sommes sortis le soir visiter un soukh. Il faisait bon et il y avait grand monde (nous étions presque les seuls touristes) et nous avons profité d'essayer des différentes sortes de dates et d'en acheter ainsi que des cacahuètes, grillé juste à l'heure, pour en manger au retour au camping (seuls devant notre "Hôtel Berlingo":-) accompagné d'un "Stöck aux bougies".

Date: 27.2. Départ: **Tisnit** Arrivée: **Tafraoute**

Etape: 106 km

Comme le camping de Tisnit se trouve en ville, je profite d'acheter du pain marocain frais. Aujourd'hui c'est un pain-bis pour un petit-déjeuner dans le calme!

Petit entretien avec un campeur voisin qui nous admire pour notre façon de vivre à notre âge! Je le crois, car il a aussi rencontré et invité ici-même 2 cyclistes qui ont fait le tour du monde (www.unmondeavelo.blogspot.com).

Autre anecdote: Nous rencontrons le couple voisin de Tan-Tan qui nous raconte, qu'ils ont acheté 2 haras d'oranges à 2 Drh/kg avant d'aller au camping de Guelmim pour une nuit pour profiter du raccord électrique pour faire 10 kg de confiture! Nous ne savons pas, s'ils en ont vendu à profit!

Encore une fois un tour très agréable dans la médina (inclus source bleue) et nous voilà reparti à midi pour prendre la route de l'Anti-Atlas. Magnifique trajet par route sinueuse traversant des talus rocheux encadrant des palmeraies et des petits villages d'abord et ensuite passant le **col du Kerdous** (1400m) pour aboutir au plateau de la région de **Tafraoute** entouré de montagnes et pics bizarres spectaculaires. Tout ceci accompagné d'arganiers et d'amandiers en fleur.



Nous arrivons à **Tafraoute** à 14h30 et nous nous établissons pour la nuit sur un emplacement gardé (10 Drh). Promenade au bled pour acheter de quoi à griller et nous trouvons un jeune boucher qui nous vend des steaks de boeuf magnifiques, qui le sont encore plus après avoir passé au grill! Nous passons une fin après-midi au chaud sous un ciel bleu de bleu entouré d'une scène spectaculaire sur 360° et ensuite une soirée calme et agréable!!



Date: 28.2. Départ: **Tafraoute**

Arrivée: Gorges d' **Aït Mansour**

Etape: 47 km

Le matin est aussi beau comme la veille et Peggy en profite pour se livrer à ses petits exercices martiaux avant le petit-déjeuner! Ensuite nous partons en randonnée pour découvrir la vallée des Hameln (une minorité Berbère) dominée par une chaîne de montagnes de couleur presque violettes. Pour y aller nous empruntons un sentier qui passe par un petit col.



Pour revenir nous faisons un détour pour escalader un des pics rocheux offrant des panoramas époustouflants. La descente par les versants rocheux est assez laborieuse, mais finalement nous arrivons à 14h à Tafraoute sous un soleil brûlant, où nous sommes compensés d'une excellente Tagine aux pruneaux et amandes (avec du thé à la menthe) sur une terrasse à côté du marché.



Puis nous renouvelons le bonheur du jeune boucher avant de procéder à 15h30 pour les gorges d' **Aït Mansour** en passant par "le Chapeau de Napoléon", les rochers peints (par un Belge) et un petit col très sauvage avec une vue splendide dans le soleil couchant.

Nous arrivons aux gorges (image à droite) avec le dernier rayon de soleil pour y rester la nuit sur un parking surveillé (le jour).

Autre anecdote: Un couple en camping bus nous invite dans leur camping-bus pour boire un petit verre et manger des biscuits. Il est 18h et comme il fait très agréable nous préférons rester dehors. Pour être poli, nous acceptons l' invitation (la seule de tout le voyage) mais au lieu d'apporter une bouteille, nous amenons un petit plat de crudités.

2h passent très vite (lui est un ancien marathonien dur qui à fait le Cap Nord (et retour) à vélo avant sa crise cardiaque), mais personne ne touche vraiment au (vieux) biscuits. Nous suspectons, qu'en vérité nous avons été invités pour un "dépannage de vin".....retournés à l'hôtel Berlingo nous nous sommes rattrapés dans le noir de la nuit.



Date: 1.3. Visite: des Gorges d' **Aït Mansour**

Etape: 0 km

Nous partons tôt en randonnée pour profiter d'un matin agréable en longeant les gorges qui s'ouvrent peu à peu en une belle vallée avec des villages parsemés sur les flancs et des palmeraies le long du ruisseau très clair. Nous trouvons même des amandiers qui portent encore quelques amandes de la saison antérieure que nous mangeons. Malheureusement j'oublie de reprendre ma canne après l'avoir posé pour ouvrir des amandes ce qui gâche quelque peu la bonne humeur sur le chemin de retour. Après 20km de marche nous arrivons au point de départ. Nous passons après-midi à relaxer sous les palmiers avant de passer à un simple dîner et une soirée un peu maussade pour quelques divergences de vues (ça peut arriver à tout le monde). (Le lendemain je pense que Peggy avait eu raison de pousser pour quitter les gorges et retourner à Tafraoute le soir même)



Date: 2.3. Départ: des Gorges d' **Aït Mansour** Arrivée: (près de) **Tazenaght**

Etape: 452 km

Nous partons à 7h45 après le petit-déjeuner pour retourner à **Tafraoute** avec l'éclairage du soleil levant cette fois sur ce paysage spectaculaire. Sans nous arrêter là, nous continuons sur **Igherm** par une route très sinueuse et un terrain accidenté mais avec des amandiers en fleurs blanche et rose. Sur les hauteurs nous apercevons les monts enneigés du Haut Atlas à distance.



A Igherm nous rejoignons la route principale vers Tata et même étant sorti de l'Anti-Atlas propre nous traversons des paysages arides montagneux, espacés par des plaines désertiques et des oasis rares. Un trajet jamais ennuyeux. Nous arrivons à Tata que nous avons considéré lieu de fin d'étape à 12h30. Il fait très, très chaud et le camping à l'air d'un four. Alors nous avons juste mis pieds à terre pour manger une tagine et des poissons frits délicieux au petit restaurant sur la grand place où s'arrêtent les bus. Dés-lors je n'avais aucune idée où on allait trouver le prochain camping. Ma fois, avec un Hôtel Berlingo" l'on est flexible.



Près de Tissint nous allions observer les enfants qui s'amusaient de sauter dans la cascade au milieu d'un paysage absolument désertique. A peine que j'ai sorti ma caméra il y avait déjà des gens qui venaient nous déranger (ceci allait être monnaie courante pour le reste du voyage).



Trajet toujours divertissant jusqu'au prochain endroit: Fom Squid, un bled assez délabré mais rendu intéressant par sa position dans ce paysage aride aux couleurs brûlantes dans le soleil de fin après-midi

Comme le camping était encore plus délabré, nous sommes repartis en direction de Tazenaght. Cependant, à la bifurcation vers Agdz nous apercevons une auberge avec un petit parking. Et c'est là qu'on passera la nuit. Comme nous avons déjà mangé à midi nous manquons l'opportunité de goûter le couscous familial de vendredi, dommage! Nous passons la soirée dehors à jouer un Stöck au plein de lune, Peggy avec une petite fille ravissante sur ses genoux!

Date: 3.3. Départ: (près de) **Tazenaght** Arrivée: **M'Hamid** Etape: 261 km

Petit-déjeuner sous le lever du soleil. Surprise: Lorsque notre café est prêt, l'on vient nous servir 2 omelettes maison, que nous acceptons volontiers et que nous mangeons avec de la confiture de figues.

Encore un magnifique parcours par une petite route sinueuse jusqu'à **Agdz** où nous rejoignons la fameuse vallée du Drâa qui provient du Haut Atlas et qui est fertile jusqu'à **Zagora** à 100km. Plus loin le cours d'eau disparaît de plus en plus et après M'hamid c'est fini et c'est le désert qui prend le dessus. Nous décidons de procéder directement pour **M'hamid** pour voir le désert qui représente l'un des motifs principaux pour avoir entrepris ce voyage.

Ne sachant pas ce qui nous attend à M'Hamid, nous cherchons un boucher en route, entre autre en passant à **Tamegroute**, connu pour sa poterie. Voilà un endroit où les gens vous sautent dessus à l'arrivée même. Bon, nous faisons quand-même un tour au marché (authentique certes) mais à cause des gens qui l'embêtent à chaque pas Peggy, ne peut pas se décider de s'arrêter pour acheter. Au retour nous profitons de passer par les ruelles souterraines dans la vieille partie du bled mais sans nous arrêter. Dans un petit village en bord de route à 20km de M'Hamid nous trouvons enfin une boucherie de mouton. Comme la viande est complètement couverte de mouches, Peggy se résigne d'acheter que 2 côtelettes et de retourner à la boucherie bovine à 200m pour y acheter des steaks de boeuf, plus à mon goût!

Après 100km de route de plus en plus étroite depuis Zagora dans un paysage sec, en passant entre des mini-tornades, nous arrivons dans les palmeraies archi-vertes à l'entrée de **M'hamid**. Mais au centre du bled, notre voiture est prise d'assaut et certains essayent même de s'accrocher à mes rétroviseurs. Je ne m'arrête pas pour cette raison, espérant trouver un camping de l'autre côté de l'Oued. Il y en a 2! Nous choisissons le plus simple (l'Oasis) où nous sommes seules, chouette!



Il est 15h15 et nous décidons aussitôt d'aller voir le sable du désert! Sortant du camping et suivant le Oued (Peggy: the Oueds are usually not "wet") pendant 5km, nous marchons véritablement sur des dunes de sable de désert. Pas très hautes, mais quand-même le désert. Par la suite nous ne succombons pas à la tentation de faire un tour en 4/4 ou à dromadaire, comme ce serait trop facile (l'argent peut tout) et de plus Peggy a peur de monter sur un dos de dromadaire. Après plus de 2h de marche (en solitude! – ça fait du bien) nous retournons au camping.



Nous passons une soirée extraordinaire (malgré une panne d'eau qui ne nous permet pas de prendre la douche tellement espérée). Nous sommes seules sous les palmiers et nous pouvons faire notre grillade sous le coucher du soleil qui est immédiatement suivi par le lever de la pleine lune.



Date: 4.3. Départ: **M'Hamid** Arrivée: **Zagora** Etape: 96 km

Petit-déjeuner sous le lever du soleil. Surprise: les murs des toilettes modernes (avec papier) ont même un joli carrelage! Joli voyage de retour à Zagora où nous arrivons au camping de la Montagne à 11h! De nouveau nous sommes seules et bien abritées par des arbres. Le camping au bord du Drâa (image) est surplombé par l'une des deux montagnes de Zagora et nous avons l'intention d'y monter car elle est la plus raide (même image) et il n'y a pas d'accès par voiture.



Mais d'abord nous partons pour le centre de Zagora à 4km pour nous rendre au marché du Dimanche qui est une vraie attraction, autant pour sa grandeur que pour l'offre universelle des légumes et fruits passant par la viande, les articles ménager et loisir, jusqu'au au marché du bétail de toute sortes. Ce qui est bien, c'est qu'ici, on nous laisse tranquille. En plus de la viande et des légumes variés, nous achetons 500g de cacahuètes si croquantes pour quelques dirhams et ensuite nous nous offrons le luxe de ces yaourts naturels dont les Marocains ont le secret. Ensuite retour au camping pour notre dîner de dimanche.



Comme il fait chaud, nous partons à 16h30 seulement pour l'ascension de notre pic. Je réalise d'emblée, qu'il nous ne sera pas possible de monter de front et nous essayons de monter par l'arrière. Hélas, il est déjà tard et nous sommes obligées de revenir (à 4 pattes) sur notre côté pour tenter la paroi de front! En vain! Nous voilà obligés de redescendre en direct, car le soleil se couche (quel spectacle) et la nuit tombe vite à cette latitude. Et pourtant la vue était belle!



Date: 5.3.

Départ: **Zagora**

Arrivée: **Erg Chebbi (Désert)**

Etape: 364 km

Petit-déjeuner dans la pénombre du soleil qui s'efforce de monter le flanc est de notre pic. Au revoir, on s'est plu ici!

Nous retournons gentiment les 70km par la vallée du Drâa avec ses Kasbahs (image) pour ensuite tourner vers Nekob et Rissani dans le Tafilalet. Le Paysage est moins désertique que nous avons pensé et nous voyons des troupeaux de nomades, des kilomètres de pâturages en fleure et du bétail partout, dans un paysage très variant. Peu avant Rissani nous voyons des cultures d'abeilles et l'on vend du miel le long de la route. Tout d'un coup nous avons l'idée d'échanger ma vieille tente de 1967 contre du miel. Ça marche pour 1kg 500!



To scan picture from Peggy's camera

Anecdote: A Rissani nous cherchons une boucherie et je sors de la voiture pour me renseigner auprès d'un petit négociant. Voilà qu'un homme de meilleur âge me répond et me montre la direction mais me suit les 20m à la voiture. Voilà pendant ce temps Peggy a fait cadeau à un jeune homme d'un t-shirt. Le jeune homme a l'air d'être très content et nous invite boire un thé, que nous refusons, puisque nous ne voulons pas perdre le temps. Voilà que l'homme qui me suivait se mêle et nous dit que ce n'est pas bien de refuser l'invitation du jeune homme..... Ok, avec mes yeux bleus, je convaincs Peggy de les suivre. Très rapidement nous sommes guidés dans une pièce en retrait de la route, où l'on nous sert du thé à la menthe pour nous faire subir les supplices de vente de souvenirs. Le jeune homme avait l'air de protester mais il s'est fait evicter du lieu et Peggy en a profité de sortir en même temps. Quelques minutes après elle revient à mon aide et me fait sortir à sa façon (merci!) Mais c'est pas fini. Le monsieur du meilleur âge ne s'avoue pas battu et nous persuade de le suivre chez le boucher dans le soukh. Contre la volonté de Peggy nous le suivons et il réussit à me faire acheter une côte de boeuf consistant en 75% d'os et de graisse (merde) alors que Peggy avait vu de la belle viande ailleurs où elle aurait été infiniment meilleure. Pas assez, malgré notre résistance et colère apparente, il persévère de nous pousser pour acheter des condiments et là nous nous fuyons vers la voiture jusqu'ou il nous suit! Notre sympathie pour les Marocains à pris un coup dur ce jour là!

Mais revenons aux expériences positives pour visiter l'un des points culminants du voyage: L'**Erg Chebbi** avec ses hautes dunes que l'on voit déjà depuis très loin. D'abord nous nous rendons au bled de Merzouga qui nous semble assez moche. Alors nous faisons demi-tour et après 3km nous prenons une piste qui nous mène directement vers les hautes dunes ou nous nous garons sur une place d'un hôtel à deux doigts du désert. Après la grillade de la viande "un peu dég" nous montons dans les dunes pour être compensés par un magnifique coucher du soleil. La nuit tombe vite et la lune, déjà un peu tardive, est précédée par un ciel de désert étoilé.




Date: 6.3.

Départ: **Erg Chebbi (Désert)**

Arrivée: **Gorges du Todra**

Etape: 209 km

Nous nous levons avant l'aube pour voir le lever du soleil depuis la haute dune d'à côté (image en haut). Nous courons difficilement pendant une heure dans le sable froid à travers d'un labyrinthe de dunes. Et le spectacle en valait vraiment la peine. De retour, nous prenons le petit-déjeuner dans l'ambiance d'un troupeau de dromadaires!



Bientôt le ciel se couvre et les dunes tournent au brun et alors nous décidons de partir en direction du Haut Atlas.

Voyage facile par **Erfoud** et ensuite vers **Tinerhir** à l'entrée des Gorges du Todra. Comme ailleurs, il y a du soft trafic de temps en temps et parfois nous avons pitié avec les ânes.

Pitié: Au milieu de nulle-part, nous nous arrêtons pour donner mon pull à un nomade présumé. On a mal cru: Une fois encore ça commence par un grand merci comme prétexte pour engager du harcèlement piteux!. J'ai presque du écraser les deux frères! Nous arrivons à Tinerhir à midi où nous nous rendons à l'hôtel Tombuktoo pour transmettre des salutations au propriétaire suisse (de notre région). C'est un ancien guide de montagne (qui travaillait autrefois chez Mikron) qui a acheté une Kasbah il y a des années pour la transformer en hôtel de bon standing. Ensuite nous passons au soukh pour notre approvisionnement habituelle. En route au camping Atlas nous suivons une petite route, d'où l'on a une belle vue sur l'entrée des gorges par-dessus d'une palmeraie qui offre la possibilité pour des belles randonnées.



Nous passons une très belle soirée avec une bonne grillade. Le poulet est sublime!



La nuit j'ai eu de la fièvre que j'attribue aux efforts extrêmes de la veille dans le désert en grimant-courant à 4 pattes sur du sable en pente trop raide.

Date: 7.3. Visite des **Gorges du Todra**

Etape: à pied

Très joli camping à côté de la petite rivière Todra qui gargouille à travers d'une palmeraie au fond des gorges. Après le petit-déjeuner nous partons à pied pour les gorges, dont l'étroit de 500m se trouve à 5km. Nous y mettons 2 heures en zigzaguant en arabesque par les sentiers de la palmeraie, des champs et les petits villages. Les pêcheurs sont en fleur, les femmes travaillent les champs et les hommes sont au café (monde intact!) Malgré une chute douloureuse provoquée par un fil de fer qui me fait tomber tête première dans un tas de fumier d'âne nous décidons en amont des gorges d'emprunter un petit sentier de montagne pour gagner les hauteurs. En route nous rencontrons une jeune femme polonaise (domiciliée en Irlande du Nord) et nous décidons aussitôt de continuer ensemble pour arriver sur un col, puis une crête d'où nous jouissons d'une vue magnifique (vent violent!).



Pour redescendre nous cherchons de trouver une voie qui nous mène de l'autre côté des gorges. Bientôt il n'y a plus une trasse de chemin et nous finissons sur le bord d'un abîme et sommes obligés de faire de la varappe par une cascade sèche!

A 16h nous atteignons le fond de la vallée à l'endroit voulu et à 17h le camping.

Maintenant le vent est devenu tempétueux aussi au fond des gorges (comme le foehn) et nous sommes heureux que la seconde partie du poulet grillé nous attende déjà.

Nous ne resterons du reste pas très longtemps assis devant notre Hôtel Berlingo ce soir.



Date: 8.3. Départ: **Gorges du Todra** Arrivée: **Tabourate** (près de Ouarzazate)

Etape: 321 km

Petit-déjeuner venteux... et pour cette raison nous renonçons de faire une randonnée dans la palmeraie en aval et nous partons aussitôt pour gagner la vallée du Dadès traversant une plaine avec de la tempête de poussière. A l'entrée des gorges du Dadès, à **Boumalne Dadès**, nous décidons de faire la randonnée en voiture pour une fois et nous nous enfions dans les **Gorges du Dadès** et suivons la vallée jusqu'au bout de la route goudronnée à **Msemrir** (60km).



C'est un parcours magnifique dans un pays sauvage avec des formations rocheuses fantastiques, des kasbahs et des villages pittoresques et une végétation profitant de chaque goutte d'eau disponible. La route nous mène assez haut, jusqu'à la limite des premières taches de neiges. Le retour est très beau aussi et nous ne regrettons pas du tout d'avoir passé 3 heures en voiture (toujours par vent violent)



Après Boumalne Dadès, nous continuons immédiatement en direction de Ouarzazate, avec l'idée, que l'on y passera la nuit au camping. Encore un joli trajet traversant des plaines arides changeant avec des palmeraies et offrant des vues sur les montagnes et les nombreuses kasbahs.

Avant Ouarzazate nous apercevons un grand lac artificiel variant du bleu foncé à une couleur turquoise sous un ciel bleu de bleu. Arrivés à Ouarzazate dans un nuage de poussière nous décidons d'acheter du pain et de continuer la route. Nous ne pouvons pas nous imaginer de respirer la poussière assis devant l'hôtel Berlingo. Après 20km sur une hauteur en dessus du nuage de poussière (1200m) nous apercevons un petit camping "le Tissa" entouré d'une clôture murée. Sauvés! Pour dîner, c'est le pique-nique en puisant dans les réserves.



Date: 9.3. Départ: **Tabourate** (près de Ouarzazate) Arrivée: **Marakech**

Etape: 207 km

Nous avons passé un bon séjour dans ce petit camping, très bien géré par le jeune propriétaire. Nous nous régalons du petit-déjeuner avec vue sur la chaîne du Haut Atlas enneigé dans le soleil levant (Jebel Toubkal – Marco y a été).



Ensuite nous visitons Aït Ben Haddou (image), le fameux Village/Kasbah (Ksar) connu de nombreux films "Lawrence d'Arabie", "Les Gladiateurs". Nous ne pouvons pas y entrer, parce que l'on y tourne le film "Ali Baba". A quelque distance nous visitons la kasbah Tamtaght, plus authentique et moins touristique mais malheureusement en mauvais état.



Puis nous prenons l'ascension du "Tizi n'Tichka", col majeur du haut Atlas où, à 2200m, nous sommes proches de la neige en cette saison. Par vent fort, il fait très froid! Pas question de nous balader, surtout que Peggy souffre encore d'un hématome immense au derrière, conséquence d'une chute dans la descente dramatique en dessus des gorges du Todra! Descente spectaculaire de la rampe Nord du col avec un passage clé sur d'une crête très exposée, puis un trajet super dans un terrain sauvage avec beaucoup de belles surprises jusqu'au retour au printemps en plaine avec le Jebel Toubkal (plus de 4000m) à l'arrière.



A 15h, après quelques émotions en conduisant à travers la vieille ville de Marakech, nous arrivons sur le fameux parking près de la mosquée Koutoubia. Tout de suite nous passons à l'action en nous jetant dans les fameux soukhs de Marakech.



Affamés, nous avons tout de suite commencé de goûter à ceci et cela: Sandwich aux lentilles (avec abats), escargots dans leur jus, poisson frits et autres. Le soir sur la place Jemaa el Fna par contre nous avons manger un couscous (plutôt médiocre).



Après quelques semaines à la campagne nous étions un peu dépassés par la vivacité d'une grande ville. D'accord, le soukh est très étendu et intéressant, mais les motos et motocyclettes puantes, qui à tout instant se fraient brutalement un passage dans les ruelles, sont pour le moins très gênant (et dangereux). Aussi, dois-je constater qu'il y a des soukh ailleurs que j'ai trouvé plus originales. Je crois, que le tourisme en masse a déjà fait ses ravages ici. Je pense qu'il va de même pour la place Jemaa el Fna, dite "la place, qui le soir, est la plus fascinante qui est". Oui cela vaut la peine d'y aller, mais les douzaines de stands offrent en grande partie un peu les mêmes plats touristiques (à qualité variée) et ainsi l'on voit les touristes manger le couscous et les Marocains manger des frites. Le harcèlement (en cachette) par contre, n'est plus trop un problème.

A 21h nous retournons sur le parking et avant de monter dans notre "demeure", nous nous rattrapons avec un petit apéro somnifère.

Date: 10.3. Départ: **Marakesh** Arrivée: **Cascades d'Ouzoud**

Etape: 182 km

Aujourd'hui c'est le petit-déjeuner "en lieu public" et voilà que je reçois un SMS triste, nous informant, que mon parrain et frère-jumeau de ma mère est décédé hier à 91 ans. La tristesse va nous accompagner pour le reste du voyage.....

Matin magnifique et nous profitons de faire le tour des quartiers sud en passant devant le Palais Royal pour retourner par les souks matinaux un peu plus tranquilles maintenant. Atmosphère paisible avec vue sur l'Atlas et les cigognes perchées sur les murs et tourelles. Nous goûtons aussi les beignets en boucle très légers et délicieux, nous rappelant les "Yau Dza Guai" chinois, mon petit-déjeuner préféré.

Un dernier tour de la place Jemaa el Fna et nous partons en direction de Fès non sans nous arrêter au centre Marjane pour faire "le plein" et y acheter des bons fromages de chèvres marocains, qu'on ne trouve pas facilement dans les soukhs!




Nous décidons de prendre la route secondaire passant par **Demnate** pour atteindre les Cascades d'Ouzoud après un très beau parcours en bordure des flancs Nord de l'Atlas avec vue sur les cimes enneigées reflétant un soleil après-midi resplendissant. Peu avant les cascades, nous nous engageons dans une petite vallée qui nous rappelle la Provence et nous sommes surpris de trouver une station touristique avec plusieurs campings! Malgré l'heure avancée nous plaçons notre bonne marchandise sur le gril et nous réjouissons le calme jusqu'à ce que nous soyons gelés!

Date: 11.3. Départ: **Cascades d'Ouzoud** Arrivée: **Azrou**

Etape: 332 km

Lever glacial mais le café (la meilleure chose au monde) avec le bon pain et le sérac de chèvre à la confiture nous remet en marche.

En somme n'avions pas l'intention de visiter les cascades (on en a en Suisse, par-dis!), mais à l'insistance des voisins campeurs, la veille et vu que nous nous étions levés de bonne heure nous sommes quand-même descendus dans ce "théâtre des cascades" autant impressionnant qu'inattendu et difficile de capturer en photo. Le spectacle était autant plus réjouissant que nous nous trouvions pour ainsi-dire seuls jusqu'à 10h, après quoi le monde affluait au point qu'il y avait des bousculades (les jeunes marocains aisés ont congelé le dimanche!).



A 11h30 nous reprenons la route par l'arrière pour Beni Mellal en passant par Asilal (encore la vue de l'Atlas), le magnifique lac artificiel **Bin el Ouidane** et par une petite route de montagne nous passons un col pour prendre la descente (à la Valaisanne) sur Timouliit.



Par vent violent après **Beni Mellal**, nous continuons d'un trait sur Azrou, espérant trouver un peu d'abri dans un camping. Malgré cela nous nous réjouissons du paysage fertile (vente d'huile d'olive) et enfin plus montagneux et sauvage.


A 17h30 nous arrivons au petit camping sympathique (à la sortie d'**Azrou** vers Ifrane) et il faisait déjà froid dans le soleil bas! Vite, vite et Peggy magicienne nous sert une excellente ratatouille (chaude) que nous mangeons avec le coucher du soleil et toutes les couleurs qui suivent jusqu'à l'apparition d'un ciel étoilé scintillant, après quoi, à 20h nous nous sauvons au lit, étant totalement gelés!

Date: 12.3. Départ: **Azrou**

Arrivée: **Fès**

Etape: 82 km

C'est la seule nuit où nous avons eu les pieds froids et nos voisins campeur nous confirment qu'il a fait sous zéro! Ce ne sont cependant pas les dents de Peggy qui claquent, mais c'est le cliquetis des cigognes sur un toit qu'on entend. Donc nous sortons à la première lueur pour une marche rapide, espérée réchauffant, pour monter dans la forêt des fameux cèdres. Je mets la jaquette légère de Peggy et elle part sans! Peggy sera est presque gelée, la pauvre et elle payera avec une crève (qu'elle me passera) et de la fièvre! Entre-temps nous nous réchauffons et après une heure nous arrivons au but pour admirer les cèdres promis. Malheureusement le plus âgé (800 ans) et plus grand, le "Cèdre Gouraud" est mort ces dernières années, mais il y en a d'autres!



Après cet exercice de 10km nous sommes prêts pour le petit-déjeuner sous le soleil chauffant (mmh). Il est 9h.

Très joli parcours relax par des collines, forêts, pâturages et exploitations agricoles jusqu'à Fès en passant par Ifrane, une station de séjour pour gens aisés, avec des maisons style Alsace (?).

Nous arrivons en début après-midi au camping "Diamant Vert" dans une très jolie petite cuvée/parc à 5 km de la **Ville Nouvelle de Fès**. Nous partons tout de suite à pied pour faire les achats nécessaires. Finalement nous retournons beaucoup plus tard que prévu et la grillade se termine dans la pénombre du crépuscule. Encore une chance manquée de passer un après-midi les bras croisés.

Date: 13.3. Visite de **Fès**

Etape: à pied

Petit-déjeuner calme sous les eucalyptus avant de quitter le camping de bon pied à 8h40 pour la Ville Nouvelle en longeant d'abord une voie de 4 pistes pour arriver au grand Blvd Hassan II, moderne, mais pas spécialement intéressant.

1 km plus loin (à 11h) nous atteignons la première (petite et jolie) médina **Fès-Jdid**, qu'il faut traverser pour accéder à la grande médina **Fès-el-Bali**.

Alors là, du Bab-el-Jeloud (image) jusqu'à la mosquée des Andalous c'est le soukh-total' avec des milliers de boutiques et des douzaines de mosquée de toute grandeur.



Sur 2km en longueur et 1km de largeur l'on se perd dans un labyrinthe de centaines de ruelles de tout genre. Heureusement qu'il y a quelques itinéraires indiqués, qui nous permettent de nous déplacer sans trop se perdre (parfois ça arrive quand-même). Près du soukh des tanneurs (image droite), où l'on voit des ânes portant de lourdes charges de peaux, nous découvrons une petite cantine, d'où provient une bonne odeur de soupe ! Et là, je me régale avec une soupe aux pois chiches, suivie d'une soupe aux lentilles en partageant d'excellents poissons frits avec Peggy (30 Drh). Ensuite nous continuons jusqu'à la mosquée des Andalous, d'où l'on a la vue sur le reste de la ville.



Au chemin de retour, nous accélérons le pas, comme Peggy y en a marre d'être interpellée toutes les 30 secondes en japonais et même en chinois! C'est dommage, car ça nous gâche un peu cette belle visite d'un soukh vraiment intéressant et fascinant! J'aurais bien aimé d'y revenir le lendemain!

A 15h nous sommes de retour en Ville Nouvelle et comme il fait chaud nous prenons le bus pour rentrer au camping où nous passons le reste de la journée au calme !

Date: 14.3. Départ : **Fès**

Arrivée: **Meknès**

Etape: 82 km

Matin tranquille : Peggy colore ses cheveux et moi je cherche mes godasses qu'un jeune chien sauvage m'a piqué sous la voiture dans la nuit et laissé dans un coin du camping.

Voyage court et facile par un très joli paysage qui nous rappelle beaucoup la Toscane.

Arrivés à **Meknès** nous faisons le tour de la ville en sens inverse de la montre et nous éprouvons beaucoup de peine de trouver le camping international Jnan ben Halima (Aguedal), bien caché derrière une enceinte fortifiée et un tout petit 'Bab' à 2km du centre ville.



A 13h nous partons à pied pour visiter la ville avec son Bab el Mansour (Image), beaucoup de fortifications et un soukh pas trop grand, mais assez joli et agréable, pour autant qu'on ne se fasse pas harceler.

Après 4 semaines au pays et tout ce que nous avons vécu en très peu de temps, nous sommes quand-même un peu saturés!

Au lieu de manger dans un des petits restaurants (ils ont l'air alléchant) nous allons acheter nos provisions (**hachis de viande de dromadaire** épicé), des dates (nous préférons les dates naturelles) et le mélange exquis d'olives et nous avons hâte de retourner au camping pour mettre le gril en route!



La viande était succulente et épicée de manière très fine, aussi le chameau ne s'est pas plaint d'être arrosé d'un bon verre et le soir est très calme et agréable!

A 18h15 nous subissons le rituel sonore habituel, qui cette fois-ci nous provient de 3 minarets et nous rappelle les exercices d'alarmes annuels en Suisse. De plus en plus je ressens ces appels à la prière à toute heure comme une intrusion dans ma vie intime (brainwash!).

Malheureusement Peggy commence d'avoir une crève sérieuse, qu'elle a attrapé à Azrou.

Date: 15.3. Départ : **Meknès**

Arrivée: **Chefchaouèn**

Etape: 210 km

Conversation avec un couple retraité Allemand, qui habitent en Espagne et qui sont en 'apprentissage' en super Camper-Camion pour une future expédition en l'Afrique profonde.

Très joli parcours qui nous mène à **Moulay Idriss**, une petite ville sainte comme une kippa (excusez-moi) sur 2 collines. Nous faisons le tour à pied en 1h pour voir l'essentiel : le sanctuaire du fondateur de l'Islam au Maroc, un minaret cylindrique (le seul au Maroc) et les terrasses avec une très jolie vue.

Ensuite, à 5km, nous jetons un regard sur les ruines romaines de Volubilis (on en a vu en F, I, TKY etc), avant de continuer la route à travers de jolies collines roulantes qui se transforment gentiment en montagnes plus sauvages à l'approche du Rif.



Alors qu'on approche **Chefchaouèn**, l'on gagne soudain une vue splendide sur cette petite ville en pente, qui nous me du coup. Le camping Azilan se trouve 200m au-dessus de la ville et après d'avoir garé notre petite voiture sous des petits arbres nous descendons à la ville par un petit sentier et affamés à 15h nous n'hésitons pas démonter sur le toit d'un petit bistrot pour y manger un bon couscous et une bonne tagine.



Satisfaits, nous faisons un tour relax de la medina avec beaucoup de petits coins, peints en bleu (parfois un peu exagéré?). Nous remontons au camping à 17.30, où Peggy fera le ménage pendant que j'écris dans mon journal! Il y a de nouveau beaucoup de vent et avec notre crève nous renonçons avec regret de faire un beau tour en montagne le lendemain et donc de partir pour Asilah nous reposer un jour près de l'océan.

Date: 16.3. Départ : **Chefchaouèn**

Arrivée: **Asilah**

Etape: 185 km

Après un petit-déjeuner relax sous les pins (?) nous quittons à 9h15 pour redescendre dans la vallée pour prendre la route secondaire pour Ksar el Kebir en direction de la côte. Encore une petite route sinueuse dans un paysage magnifique, d'abord sur les flancs du Rif, puis suivant des petites vallées jusqu'à ce qu'on arrive en pleine avant Ksar el Kebir. Encore une fois se réjouir les chèvres, moutons et ânes lourdement chargés. Peggy n'est malheureusement pas en mesure d'en profiter, comme elle est handicapée par sa crève.

En passant par **Larache** nous arrivons à **Asilah** à 12h30 où nous choisissons de nous arrêter au camping As Saada, d'où nous partons aussitôt le long de la plage pour faire les achats à la medina fortifié (les Portugais, au 15ième). Comme il est vendredi, tous les magasins sont fermés, mais au petit marché (il fallait le chercher), nous trouvons quand-même ce qu'il faut!

A 15h la belle salade 'création Peggy' est sur la table. Elle sera suivie par un bon steak de boeuf au grill.

A 19h pourtant, nous sommes obligées de rentrer, car le vent et le froid deviennent insupportables et en plus Peggy prend de la fièvre.



Date: 17.3. Départ : **Asilah**

Arrivée: **Asilah**

Etape: 0 km

Après plus de 12h au lit, nous nous levons à 8h pour le petit-déjeuner (un bon café chaud comme toujours).

Nous décidons de faire un jour de repos, espérant que le vent très désagréable se désagrègera plus tard, hélas.... Nous retournons faire la promenade au port (trop de vent), à la medina fortifié (belles ruelles avec des uniquement des magasins souvenirs) et la nouvelle partie où les magasins sont ouverts pour acheter ce qui nous faut : du poisson, de côtes d'agneau et de boeuf et les légumes pour le dernier gueuleton.

A 13h Peggy commence à faire le ménage de fin de vacances et en fin d'après-midi nous passons aux choses sérieuses sur le grill. On mange très bien, mais le vent froid nous gâche un peu le plaisir.

Maintenant il est 18h et nous observons le coucher du soleil au froid et nous pensons, qu'à cause du vent la journée de repos n'a pas tenu ses promesses. Mon nez coule à une goutte par 10 secondes! Nous n'avons pas de regrets de quitter le Maroc demain !

Date: 18.3. Départ : **Asilah**

Arrivée: **Tarifa**

Etape: 89 km

Trajet très court à Tanger par le cap Spatel et ses cartiers super-luxe (et parcs de golf). Nous nous baladons pendant 3h dans la medina, la nouvelle ville, les marchés et le port en faisant le tour 3 fois pour acheter quelque-chose pour nos derniers dirhams (du nougat etc) et de trouver un endroit qui nous convient pour manger.

Finalement nous tombons (au pif) sur une cantine locale et nous consommons nos derniers plats de poissons frits, haricot blancs et tagine poisson authentique avec grand appétit!



En conclusion nous trouvons que Tanger est un endroit vraiment pas trop mal pour quelqu'un qui y passe pour une petite excursion partant de l'Espagne. Pour nous à 14h, c'était dire adieu et rentrer en passant dans une file d'attente de 2h pour l'embarquement. Le ferry quitte à 16h30 (17h30 en Espagne).



Nous débarquons sans problème à la manière de chez nous et nous garons la voiture là où nous dormirons, sur le parking à côté du ferry terminal. En attendant nous allons faire un petit tour en ville pour décompresser et profitons de nous assoir sur la terrasse d'un café où l'on sert de la cerveza, où il y a des femmes, où des cloches annoncent l'heure du soir avancé et où personne ne s'intéresse à nous sans qu'on le demande.

La nuit tombée nous retournons à l'hôtel Berlingo pour un petit pique-nique (les côtes d'agneau d'hier et du fromage de lait de vache (rond et très salé) du Rif. Bonne nuit !



Date: 19.3. Départ : **Tarifa**

Arrivée: **Granada**

Etape: 330 km

Il a fait si froid et venteux le matin que nous chauffons l'eau sur le gaz à l'intérieur de la voiture et nous prenons le petit déjeuner sur les sièges avant! Après le lever du soleil nous partons pour une courte visite de Gibraltar.

Joli rocher, entouré de british: 'pounds, pints, fried eggs' comme si l'Espagne à quelques 100m n'existait pas! Nous garons la voiture du côté espagnol et nous passons la douane à pied. Belle promenade de 3h en va et vient par vent fort.

Très joli parcours le long de la côte avec une mer bleue, battue par la tempête, où après malaga, nous tournons vers l'intérieur pour arriver à Granada en début d'après-midi.

Promenade d'abord dans le quartier pittoresque d'Albaicin, d'où l'on a une très belle vue sur l'Alhambra et Granada, suivi par un tour de l'Alhambra avant de nous immerger dans les ruelles du centre-ville où nous passerons la soirée avec des tapas suivi d'une Paella.

A 22h nous cherchons un coin pour dormir et nous trouvons l'endroit idéal à 3km en dessus de la ville (le long de la route pour Murcia) avec une vue sur Granada by night comme le ciel étoilé au désert!



Date: 20.3. Départ : **Granada**

Arrivée: **Valencia** (Alboraia Plage)

Etape: 545 km

Nous nous réveillons avec la première lueur du jour et nous observons le scénario de transition de l'éclairage électrique à l'éclairage naturel.

Bientôt nous continuons le long de la Sierra Nevada enneigée et traversons des paysages sauvages dramatiques dans la lumière du soleil levant. Jusqu'à Alicante nous suivons l'autoroute et après nous suivons la route nationale côtière N332 pour mieux profiter des vues sur le paysage magnifique. Parfois nous avons envie de nous arrêter, mais le vent violent nous a toujours gâché l'occasion. Enfin, contre le soir nous traversons Valence et juste après, en essayant de revenir sur la côte nous tombons sur un parking immense (et désert) le long directement sur la plage d'Alboraia. Voilà notre truc. Pique-nique et au lit !

Date: 21.3. Départ : **Valencia** (Alboraia Pl.) Arrivée: **Barcelone** (Sant Cugat)

Etape: 401 km

Le petit déjeuner devant la plage et le soleil levant ! La dernière des 37 nuits d'affilé à l'hôtel Berlingo se termine en apothéose!

Ensuite nous continuons par la 'carretera' N 340, encore la route nationale pour voir du pays et nous arrivons déjà à 14h30 Sant Cugat, chez Evelyne et Rafa où nous nous empressons de prendre une belle douche et de nous sentir à la maison.

Nous passons la soirée obligatoirement au tapas bar Ponderosa avec Evelyne avant de nous coucher dans un lit, dans une chambre, la première fois après 37 nuits! C'était presque un 'strange feeling' !



Date: 22.3. Départ : **Sant Cugat**

Arrivée: **Ste Marie**

Etape: 258 km

Petit déjeuner préparé et servi par Evelyne. Merci !

Nous partons en direction du centre de Barcelone et en passant par un col (avec une vue splendide sur la ville et la baie) par une route sinueuse nous entrons directement en ville et son système de bouchons! Au pif nous atteignons la route principale qui nous mène le long de la côte à Lloret de Mar où nous passons (avec plus 1h de retard – sorry) pour visiter notre amie des vieux jours, Valérian! La maison se trouve perchée sur une colline avec une vue d'aigle sur Lloret, la côte et la mer! Nous passons un après-midi très heureux avec elle et ses amis, après quoi nous quittons pour rentrer chez nous à Sainte Marie à 21h30, non sans avoir fait les derniers achats en Espagne en route.



Date: 22- 29.3. Séjour à **Ste Marie**

Courses: 100 km

Nous passons une semaine dans notre petite demeure secondaire. Le week-end, nous avons les visites d'Evelyne et Rafa qui nous rejoignent non seulement pour nos récits du voyage au Maroc.....

Le reste du temps nous nous reposons et rétablissons l'ordre dans la maison et la voiture, qui a regagné son statut ordinaire.



Date: 30.3. Départ : **Ste Marie**

Arrivée: **Ipsach**

Etape: 728 km

Retour routine en Suisse avec un arrêt à Donzère pour nous ravitailler à notre relais routier préféré. J'allais oublier: la routine à l'approche de la Suisse c'était aussi que j'avais gardé mes roues d'hiver pour faire face à toute éventualité et ce jour là il neigeait bien fort par place.

Nous arrivâmes à 22h chez nous, sein et sauves, inch Allah !

C'était une vraie torture pour moi, d'écrire ce rapport en français, d'autant plus que j'ai du me grouiller pour finir avant de repartir en voyage (après-demain)!

FIN